



**КОМИТЕТ ИМУЩЕСТВЕННЫХ ОТНОШЕНИЙ
АДМИНИСТРАЦИИ ПЕРМСКОГО МУНИЦИПАЛЬНОГО ОКРУГА**

РЕШЕНИЕ

о размещении объектов № 97

Пермский край
Пермский округ

22.01.2024

Комитет имущественных отношений администрации Пермского муниципального округа разрешает Акционерному обществу «Газпром газораспределение Пермь» (ИНН 5902183841, ОГРН 2125902017723, почтовый адрес: 614000, г. Пермь, ул. Петропавловская, 43)

размещение объекта «газопровод давлением до 1,2 Мпа, для размещения которого не требуется разрешения на строительство»

на землях муниципальная собственность и государственная собственность на которые не разграничена.

на срок 1 год.

Местоположение: Пермский край, Пермский муниципальный округ, д. Болгары, ул. Солнечная, з/у 26 (кад. №59:32:4090017:1306).

Приложение: схема предполагаемых к использованию земель или части земельного участка.

Особые условия использования:

1. При размещении объекта учесть параметры ширины проезда улично-дорожной сети, во избежание сужения полосы отвода дороги.
2. Получение разрешения на производство земляных работ.

Заместитель председателя комитета


(подпись, печать)

М.В. Королева

Схема предполагаемых к использованию земель или части земельного участка

Объект: Газопровод давлением до 1,2 Мпа, для размещения которого не требуется разрешения на строительство

Местоположение: Пермский край, д Болгары, ул Солнечная, зу 26 (кад. № 59:32:4090017:1306)

Площадь земель или части земельного участка, кв.м.: 1638

Категория земель: Земли населённых пунктов

Вид разрешенного использования:

Описание границ смежных землепользователей:

От точки н1 до точки н2 - земельный участок с кадастровым номером 59:32:4090017:3447

От точки н2 до точки н3 - земельный участок с кадастровым номером 59:32:4090017:3448

От точки н3 до точки н4 - земельный участок с кадастровым номером 59:32:4090017:5287

От точки н4 до точки н7 - земельный участок с кадастровым номером 59:32:4090017:3449

От точки н7 до точки н8 - земельный участок с кадастровым номером 59:32:4090017:1304

От точки н8 до точки н9 - земельный участок с кадастровым номером 59:32:4090017:1303

От точки н9 до точки н10 - земельный участок с кадастровым номером 59:32:4090017:3448

От точки н10 до точки н11 - земельный участок с кадастровым номером 59:32:4090017:1311

От точки н11 до точки н12 - земельный участок с кадастровым номером 59:32:4090017:1310

От точки н12 до точки н13 - земельный участок с кадастровым номером 59:32:4090017:1309

От точки н13 до точки н14 - земельный участок с кадастровым номером 59:32:4090017:1308

От точки н14 до точки н15 - земли общего пользования

От точки н15 до точки н17 - земельный участок с кадастровым номером 59:32:4090008:96

От точки н17 до точки н18 - земельный участок с кадастровым номером 59:32:4090008:16

От точки н18 до точки н20 - земельный участок с кадастровым номером 59:32:4090008:1

От точки н20 до точки н22 - земельный участок с кадастровым номером 59:32:4090008:17

От точки н22 до точки н26 - земельный участок с кадастровым номером 59:32:4090008:20

От точки н26 до точки н29 - земельный участок с кадастровым номером 59:32:4090008:106

От точки н29 до точки н30 - земельный участок с кадастровым номером 59:32:4090008:122

От точки н30 до точки н31 - земельный участок с кадастровым номером 59:32:4090008:26









От точки н31 до точки н33 - земельный участок с кадастровым номером 59:32:4090008:107

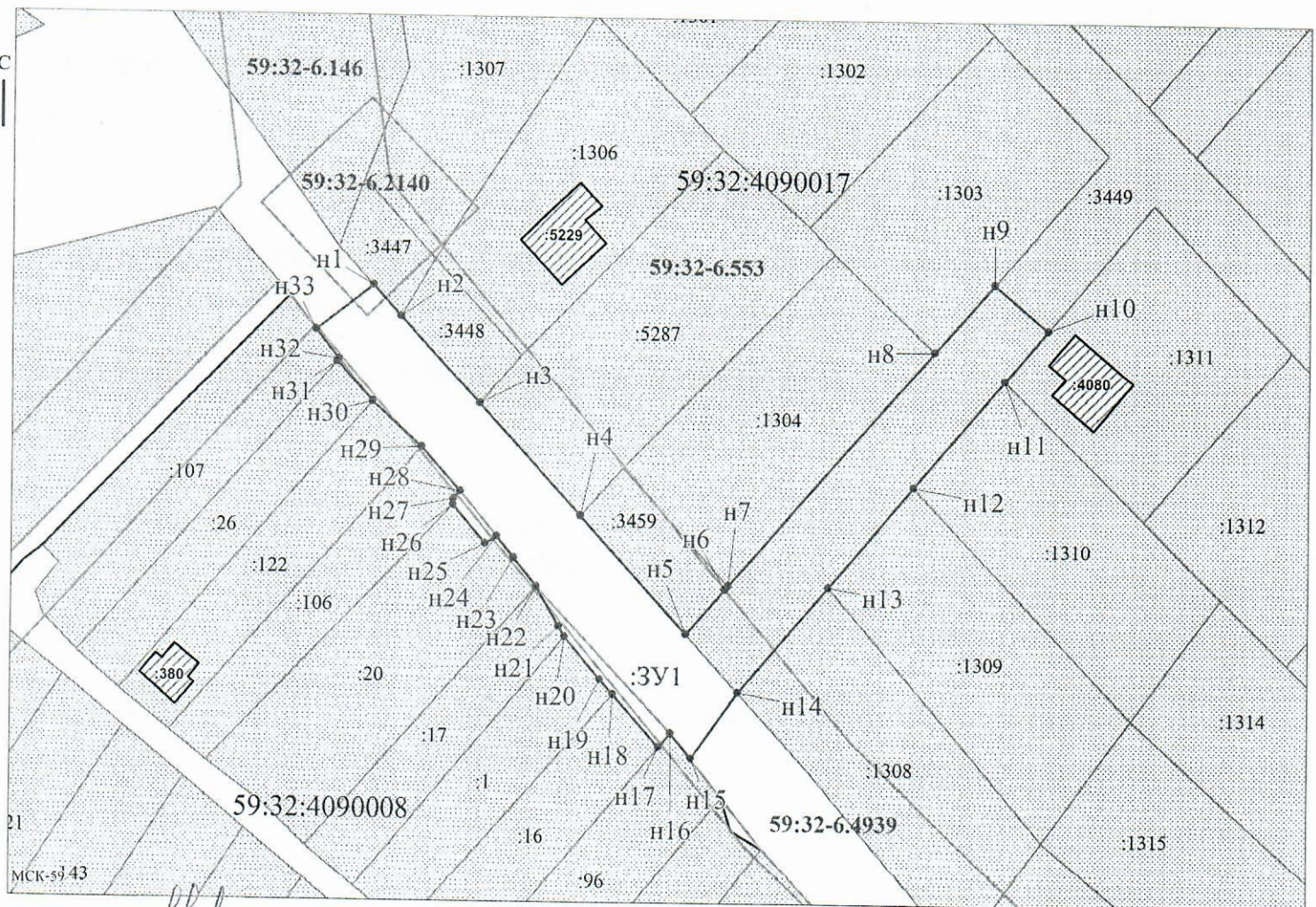
От точки н33 до точки н1 - земли общего пользования


Каталог координат, м

№ точки границы	X	Y
н1	500178.64	2207193.74
н2	500174.32	2207197.68
н3	500162.05	2207208.89
н4	500146.25	2207223.31
н5	500129.62	2207238.49
н6	500136.07	2207244.02
н7	500136.54	2207244.43
н8	500169.97	2207273.60
н9	500179.66	2207282.05
н10	500173.18	2207289.66
н11	500165.90	2207283.51
н12	500150.74	2207270.71
н13	500136.52	2207258.71
н14	500121.43	2207245.97
н15	500112.05	2207239.33
н16	500115.61	2207236.44
н17	500113.59	2207234.73
н18	500121.07	2207228.15
н19	500123.19	2207226.22
н20	500129.13	2207221.19
н21	500130.63	2207220.32
н22	500136.22	2207217.06
н23	500140.29	2207213.80
н24	500143.28	2207211.40
н25	500142.21	2207209.74
н26	500147.57	2207205.16
н27	500148.41	2207205.21
н28	500149.53	2207206.21
н29	500155.73	2207200.70
н30	500162.17	2207193.71
н31	500167.83	2207188.72
н32	500168.15	2207188.97
н33	500172.33	2207185.68
н1	500178.64	2207193.74

Условные обозначения:

-  - предполагаемый участок земель, на которых планируется размещение объекта
-  - границы и номер земельного участка, сведения о которых внесены в ЕГРН
-  - границы и номер объекта капитального строительства, сведения о которых внесены в ЕГРН
-  - граница кадастрового квартала
-  - зоны с особыми условиями использования территории, сведения о которых внесены в ЕГРН
-  - обозначение запрашиваемого земельного участка
-  - характеристика точки границ земель или части земельного участка
-  - номер кадастрового квартала



Заявитель:  / Пикулева Д.А.
 МП (подпись, расшифровка подписи)
 (для юридических лиц и индивидуальных предпринимателей)

Масштаб 1:1000